



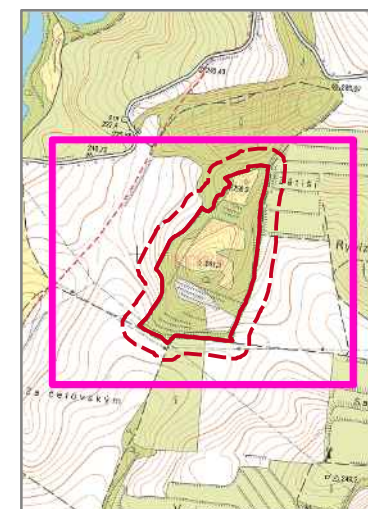




**Číslo opatření:**  
*LIV-2017-001*

**Popis:**  
*Likvidace invazních  
a expanzivních rostlin - výřezem*

-  lokalizace opatření  
 hranice ZCHÚ  
 hranice ochranného pásma  
 pozemky AOPK ČR







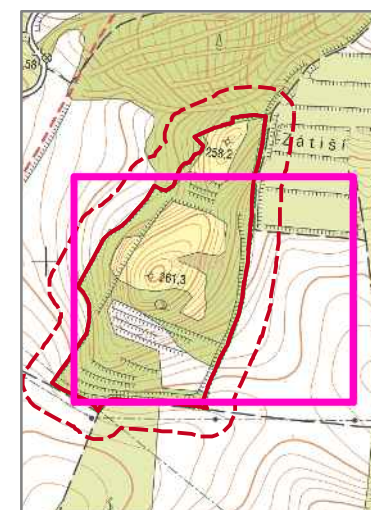
AOPK ČR - Regionální pracoviště Jižní Morava  
Sestavil: Zdeněk HEJKAL  
Blansko 2016  
Zdroje:  
GIS RP Jižní Morava © AOPK ČR  
ortofoto © ČÚZK 2015



**Číslo opatření:**  
LIV-2018-001

**Popis:**  
Výsadba prostokořené  
ovocného polokmenu

-  lokalizace opatření
-  hranice ZCHÚ
-  hranice ochranného pásma
-  pozemky AOPK ČR







AOPK ČR - Regionální pracoviště Jižní Morava  
Sestavil: Zdeněk HEJKAL  
Blansko 2016  
Zdroje:  
GIS RP Jižní Morava © AOPK ČR  
ortofoto © ČÚZK 2015

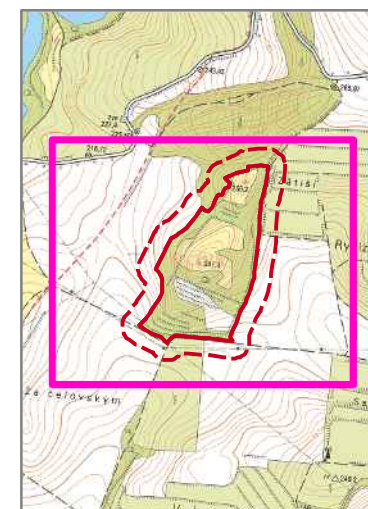


**Číslo opatření:**  
LIV-2018-002

**Popis:**  
Pastva ovcí a koz

-  lokalizace opatření
-  hranice ZCHÚ
-  hranice ochranného pásma
-  pozemky AOPK ČR

0 40 80 120 m







AOPK ČR - Regionální pracoviště Jižní Morava  
Sestavil: Zdeněk HEJKAL  
Blansko 2016  
Zdroje:  
GIS RP Jižní Morava © AOPK ČR  
ortofoto © ČÚZK 2015

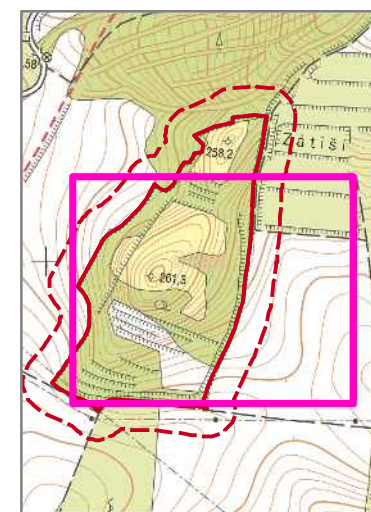


**Číslo opatření:**  
LIV-2018-003

**Popis:**  
Následná péče o výsadby  
- zálivka (10x)

-  lokalizace opatření
-  hranice ZCHÚ
-  hranice ochranného pásma
-  pozemky AOPK ČR

0 25 50 75 m







AOPK ČR - Regionální pracoviště Jižní Morava  
Sestavil: Zdeněk HEJKAL  
Blansko 2016  
Zdroje:  
GIS RP Jižní Morava © AOPK ČR  
ortofoto © ČÚZK 2015



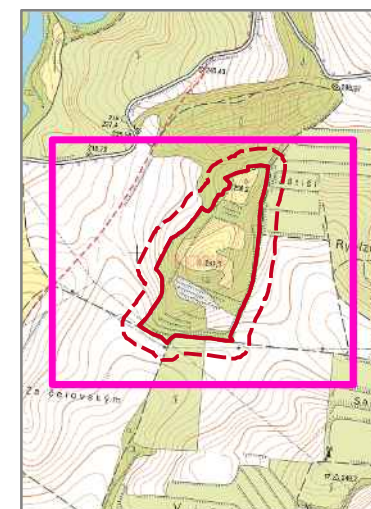
**Číslo opatření:**  
LIV-2018-004

**Popis:**  
Likvidace invazních  
a expanzivních rostlin

Aplikace herbicidu

-  lokalizace opatření
-  hranice ZCHÚ
-  hranice ochranného pásma
-  pozemky AOPK ČR

0 40 80 120 m







AOPK ČR - Regionální pracoviště Jižní Morava  
Sestavil: Zdeněk HEJKAL  
Blansko 2016  
Zdroje:  
GIS RP Jižní Morava © AOPK ČR  
ortofoto © ČÚZK 2015

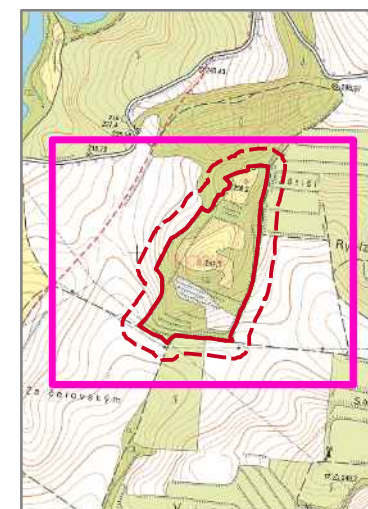


**Číslo opatření:**  
LIV-2019-001

**Popis:**  
Sečení křovinořezem (ruční  
shrabání a odstranění hmoty)

-  lokalizace opatření
-  hranice ZCHÚ
-  hranice ochranného pásma
-  pozemky AOPK ČR

0 40 80 120 m







AOPK ČR - Regionální pracoviště Jižní Morava  
Sestavil: Zdeněk HEJKAL  
Blansko 2016  
Zdroje:  
GIS RP Jižní Morava © AOPK ČR  
ortofoto © ČÚZK 2015

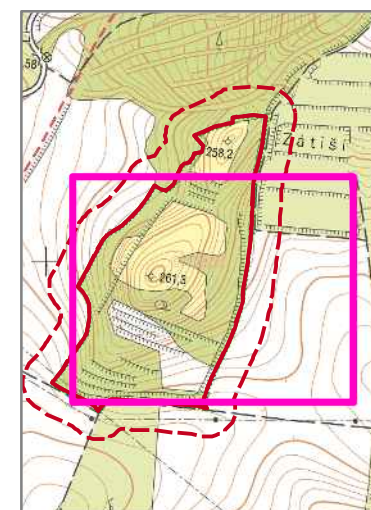


**Číslo opatření:**  
LIV-2019-002

**Popis:**  
Následná péče o výsadby  
- zálivka (10x)

-  lokalizace opatření
-  hranice ZCHÚ
-  hranice ochranného pásma
-  pozemky AOPK ČR

0 25 50 75 m







AOPK ČR - Regionální pracoviště Jižní Morava  
Sestavil: Zdeněk HEJKAL  
Blansko 2016  
Zdroje:  
GIS RP Jižní Morava © AOPK ČR  
ortofoto © ČÚZK 2015



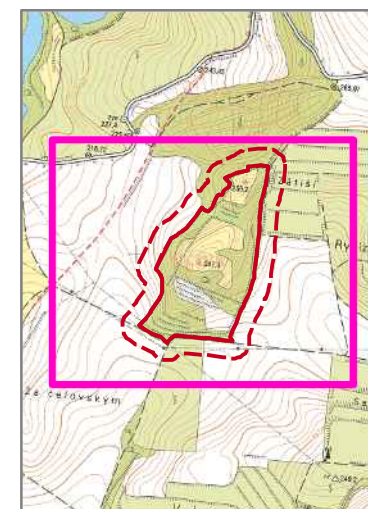
**Číslo opatření:**  
LIV-2019-003

**Popis:**  
Likvidace invazních  
a expanzivních rostlin

Aplikace herbicidu

-  lokalizace opatření
-  hranice ZCHÚ
-  hranice ochranného pásma
-  pozemky AOPK ČR

0 40 80 120 m







AOPK ČR - Regionální pracoviště Jižní Morava  
Sestavil: Zdeněk HEJKAL  
Blansko 2016  
Zdroje:  
GIS RP Jižní Morava © AOPK ČR  
ortofoto © ČÚZK 2015

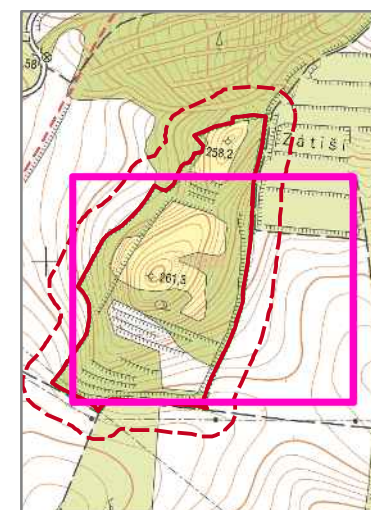


**Číslo opatření:**  
LIV-2020-001

**Popis:**  
Následná péče o výsadby  
- zálivka (10x)

-  lokalizace opatření
-  hranice ZCHÚ
-  hranice ochranného pásma
-  pozemky AOPK ČR

0 25 50 75 m







AOPK ČR - Regionální pracoviště Jižní Morava  
Sestavil: Zdeněk HEJKAL  
Blansko 2016  
Zdroje:  
GIS RP Jižní Morava © AOPK ČR  
ortofoto © ČÚZK 2015

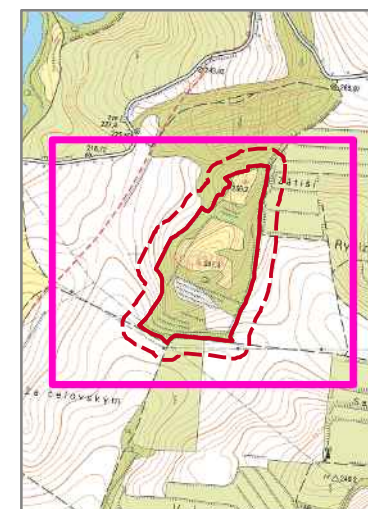


**Číslo opatření:**  
LIV-2020-002

**Popis:**  
Sečení křovinořezem (ruční  
shrabání a odstranění hmoty)

-  lokalizace opatření
-  hranice ZCHÚ
-  hranice ochranného pásma
-  pozemky AOPK ČR

0 40 80 120 m







AOPK ČR - Regionální pracoviště Jižní Morava  
Sestavil: Zdeněk HEJKAL  
Blansko 2016  
Zdroje:  
GIS RP Jižní Morava © AOPK ČR  
ortofoto © ČÚZK 2015

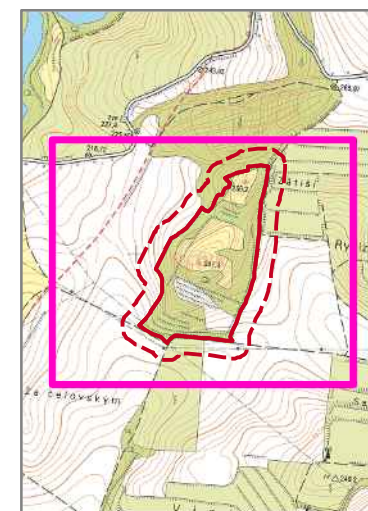


**Číslo opatření:**  
LIV-2021-002

**Popis:**  
Pastva ovcí a koz

-  lokalizace opatření
-  hranice ZCHÚ
-  hranice ochranného pásma
-  pozemky AOPK ČR

0 40 80 120 m







AOPK ČR - Regionální pracoviště Jižní Morava  
Sestavil: Zdeněk HEJKAL  
Blansko 2016  
Zdroje:  
GIS RP Jižní Morava © AOPK ČR  
ortofoto © ČÚZK 2015

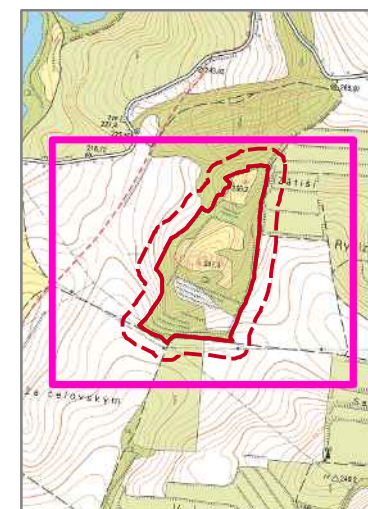


**Číslo opatření:**  
LIV-2022-002

**Popis:**  
Pastva ovcí a koz

-  lokalizace opatření
-  hranice ZCHÚ
-  hranice ochranného pásma
-  pozemky AOPK ČR

0 40 80 120 m



AOPK ČR - Regionální pracoviště Jižní Morava  
Sestavil: Zdeněk HEJKAL  
Blansko 2016  
Zdroje:  
GIS RP Jižní Morava © AOPK ČR  
ortofoto © ČÚZK 2015